



Beschlussvorlage	Vorlage-Nr:	VO/14/948
	Status:	öffentlich
	Datum:	15.10.2014
Federführend:	Bericht im Ausschuss:	Henning Tams
Bau- und Planungsamt	Bericht im Rat:	
	Bearbeiter:	Henning Tams
41. F-Planänderung "Businesspark Tornesch - Erweiterung nördlich Asperhorner Weg" Abwägung zur frühzeitigen Behörden- und Öffentlichkeitsbeteiligung, Auslegungsbeschluss		
Beratungsfolge:		
Datum	Gremium	
03.11.2014	Bau- und Planungsausschuss	

A: Sachbericht**B: Stellungnahme der Verwaltung**
C: Prüfungen:

1. Umweltverträglichkeit
2. Kinder- und Jugendbeteiligung

D: Finanzielle Auswirkungen**E: Beschlussempfehlung****Zu A und B: Sachbericht / Stellungnahme der Verwaltung**

Die 41. Flächennutzungsplanänderung wird im Parallelverfahren zur 3. Änderung des B-Plans 47 aufgestellt (Vgl. VO/14/947). Die frühzeitige Öffentlichkeitsbeteiligung hat am 24.09.2013, die frühzeitige Behördenbeteiligung hat vom 22.08.-28.09.2013 stattgefunden. Die eingegangenen Stellungnahmen sind samt Vorschlägen zur Abwägung der Tabelle vom 15.10.2014 zu entnehmen.

Die Flächennutzungsplanänderung umfasst eine Fläche von mehr als 5 ha; gemäß Vereinbarung über den gemeinsamen Flächennutzungsplan für die Städte und Gemeinden Uetersen, Moorrege, Heidgraben und Tornesch wird deshalb eine gleichlautende Beschlussfassung auch in den anderen beteiligten Kommunen erforderlich.

Zu C: Prüfungen**1. Umweltverträglichkeit**

entfällt

2. Kinder- und Jugendbeteiligung

Entfällt

Zu D: Finanzielle Auswirkungen / Darstellung der Folgekosten

Die Planung wird vom FD Bauverwaltung und Stadtplanung und dem Landschaftsplanungsbüro ter Balk erarbeitet. Die Mittel stehen im Haushalt bereit.

Zu E: Beschlussempfehlung

1. Die während der frühzeitigen Beteiligung der Behörden und sonstigen Träger öffentlicher Belange sowie der Öffentlichkeit abgegebenen Stellungnahmen werden gemäß Zusammenstellung vom 15.10.2014 geprüft (Zwischenabwägung). Die Zusammenstellung vom 15.10.2014 ist Bestandteil dieses Beschlusses. Der Bürgermeister wird beauftragt, diejenigen, die eine Stellungnahme abgegeben haben, von diesem Ergebnis mit Angabe der Gründe in Kenntnis zu setzen.

2. Der Entwurf der 41. Änderung des Flächennutzungsplans "Businesspark Tornesch - Erweiterung nördlich Asperhorner Weg" für das Gebiet südwestlich der Kreisstraße K 21 Oha in einer Tiefe von 220 bis 270 m und nordwestlich des Asperhorner Wegs in einer Tiefe von 350 m und die Begründung mit dem Umweltbericht werden in den vorliegenden Fassungen gebilligt.

3. Der Entwurf des Planes und die Begründung mit dem Umweltbericht sind nach § 3 Abs. 2 BauGB öffentlich auszulegen. Die beteiligten Behörden und sonstigen Träger öffentlicher Belange sind über die Auslegung zu benachrichtigen.

4. Die Beteiligung der Behörden und sonstigen Träger öffentlicher Belange nach § 4 Abs. 2 BauGB soll parallel zur Auslegung erfolgen.

gez.
Roland Krügel
Bürgermeister

Anlage/n:

Planzeichnung inkl. Legende

Begründung

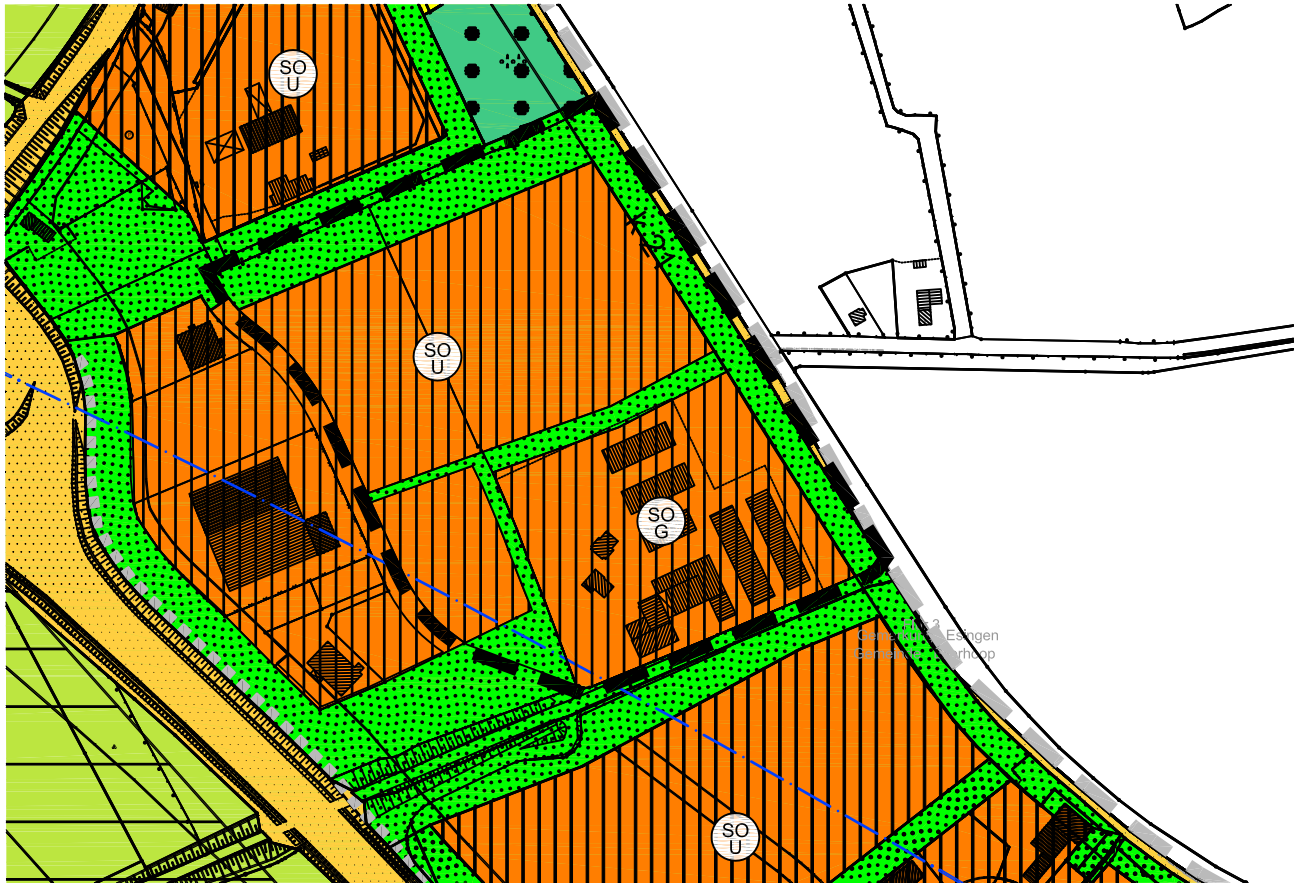
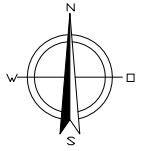
Umweltbericht zur 3. Änderung des B-Plans 47 und 41. FNP-Änderung
(siehe VO/14/947)

Gutachten im Rahmen der 3. Änderung des B-Plans 47 zu Geruchs- und Staubimmissionen
(siehe VO/14/947)

Abwägungstabelle zur 3. Änderung des B-Plans 47 und 41. FNP-Änderung vom 15.10.14
(siehe VO/14/947)

Stadt Tornesch

41. Änderung des Flächennutzungsplanes



Zeichenerklärung

I. Festsetzungen nach § 5 BauGB

1. Art der baulichen Nutzung
(§ 5 Abs. 2 Nr.1 BauGB)



Sondergebiete
(§ 10 BauNVO)

Zweckbestimmung

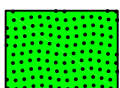


Geflügelhof




Umwelttechnik

2. Grünflächen
(§ 5 Abs. 2 Nr. 5 und Abs. 4 BauGB)



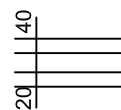
Grünflächen

3. Sonstige Planzeichen

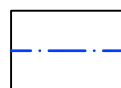


Grenze des räumlichen
Geltungsbereichs der
Flächennutzungsplanänderung

II. Kennzeichnungen und nachrichtliche Übernahmen



Anbauverbotszone




Schutzbereich für die Verteidigungs-
anlagen 005 SH Appen
Objekt, Radius Appen 8000 m

Stadt Tornesch

41. Änderung des Flächennutzungsplanes

Planzeichnung
Maßstab 1:5000
13001_41. Änd_FNP.pdf

TOR13001
Gez. He.
Stand: 10.09.2013

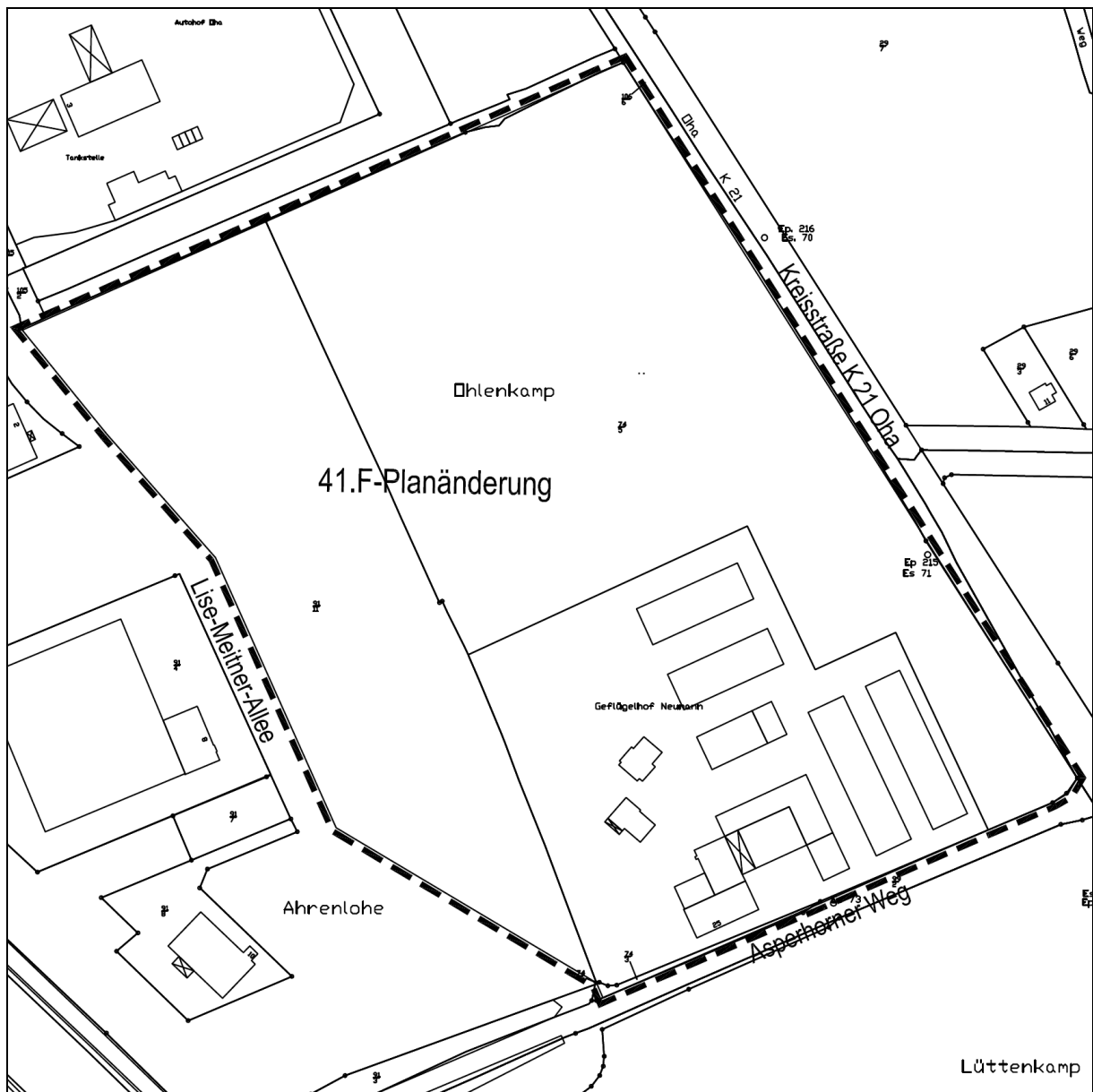


**MAYSACK-
SOMMERFELD
STADTPLANUNG**

Mittelweg 1
25355 Barmstedt
Telefon: (04123) 683 19 80
Telefax: (04123) 921 88 44
Email: buero@m-s-stadtplanung.de
Internet: www.m-s-stadtplanung.de

Stadt Tornesch

41. Änderung des Flächennutzungsplanes „Businesspark Tornesch – Erweiterung nördlich Asperhorner Weg“



Begründung

Stand: 15.10.2014

Stadt Tornesch - 41. Änderung des Flächennutzungsplanes „Businesspark Tornesch – Erweiterung nördlich Asperhorner Weg“

Stadt Tornesch - 41. Änderung des Flächennutzungsplanes

für das Gebiet südwestlich der Kreisstraße K 21 Oha in einer Tiefe von 220 bis 270 m und nordwestlich des Asperhorner Wegs in einer Tiefe von 350 m.

Stadt Tornesch
- Der Bürgermeister -
Wittstocker Straße 7
25436 Tornesch

Bearbeiter:

Dipl.-Ing. Henning Tams (Stadt Tornesch, Fachdienst Bauverwaltung und Stadtplanung)

Verfahrensstand: **Auslegung**

Inhalt

1 Allgemeines	4
2 Lage des Plangebietes	5
3 Planungsanlass und Planungsziele	6
4 Rechtlicher Planungsrahmen.....	7
5 Städtebauliche Maßnahmen und Darstellungen	8
5.1 Sonderbaufläche Umwelttechnik und Sonderbetriebe	8
5.2 Sonderbaufläche Geflügelhof	8
6 Verkehrliche Erschließung.....	8
7 Ver- und Entsorgung.....	8
8 Eingriffsregelung.....	9
9 Altablagerungen	9
10 Flächenbilanz	10
11 Umweltprüfung	10
12 Umweltbericht.....	10

1 Allgemeines

Grundlagen dieser Flächennutzungsplanänderung sind:

- das Baugesetzbuch (BauGB) in der Fassung der Bekanntmachung vom 23. September 2004 (BGBl. I S. 2414), das durch Artikel 1 des Gesetzes vom 15. Juli 2014 (BGBl. I S. 954) geändert worden ist,
- die Baunutzungsverordnung (BauNVO) in der Fassung der Bekanntmachung vom 23. Januar 1990 (BGBl. I S. 132), die zuletzt durch Artikel 2 des Gesetzes vom 11. Juni 2013 (BGBl. I S. 1548) geändert worden ist,
- die Planzeichenverordnung 1990 (PlanzV 90) vom 18. Dezember 1990 (BGBl. 1991 I S. 58),
- das Bundesnaturschutzgesetz vom 29. Juli 2009 (BGBl. I S. 2542),
- das Gesetz zum Schutz der Natur (Landesnaturschutzgesetz – LNatSchG SH) vom 24. Februar 2010 (GVOBl. S. 301) in der zuletzt geänderten Fassung,
- der Flächennutzungsplan der Stadt Tornesch (F-Plan), mit Stand vom 01.08.2008,
- der Landschaftsplan der Stadt Tornesch (L-Plan).

2 Lage des Plangebietes

Das ca. 9,2 ha große Plangebiet der 41. Änderung des Flächennutzungsplanes liegt am östlichen Rand des Stadtgebietes der Stadt Tornesch an der Grenze zur Gemeinde Ellerhoop. Das Gebiet der Bebauungsplanänderung wird begrenzt im Südwesten von der Lise-Meitner-Allee, im Nordosten von der Kreisstraße K 21 (Oha) bzw. der hier verlaufenden Gemeindegrenze mit Ellerhoop, im Südosten durch den Asperhorner Weg und im Nordwest durch den Försterkamp, einen als Fuß- und Radweg genutzten Redder.



Abbildung 1 - Luftbild mit Geltungsbereich (ohne Maßstab)

Die Flächen im Geltungsbereich sind bisher zu etwa einem Drittel bereits als Sondergebiet „Umwelttechnik und Sonderbetriebe“ sowie öffentliche Grünfläche ausgewiesen. Die restliche, neu überplante Fläche ist im Flächennutzungsplan als Fläche für die Landwirtschaft ausgewiesen. Hier befindet sich ein Geflügelhof mit zugehörigen Grünlandflächen.



Abbildung 2 – Schrägluftbildaufnahme Blickrichtung Süden (2009)

3 Planungsanlass und Planungsziele

Die gewerblichen Flächen des Businesspark Tornesch sind nahezu erschöpft. Noch vorhandene unbebaute Flächen wurden größtenteils bereits an Unternehmen mit dem Zweck der Bebauung veräußert. Im unmittelbaren Umfeld des Businessparks und dreiseitig von diesem umschlossen befindet sich eine landwirtschaftlich genutzte Fläche, die dem angrenzenden Geflügelhof zugeordnet ist und die ursprünglich für die Geflügel-Freilandhaltung genutzt wurde. Diese Nutzung wurde aufgegeben, die Fläche wird seit einigen Jahren ausschließlich als Intensivgrünland genutzt.

Eine Erweiterung der Siedlungsfläche bietet sich an dieser Stelle auf Grund des verhältnismäßig geringfügigen Eingriff in das Landschaftsbild und der bereits vorhandenen Erschließung an. Der bestehende Geflügelhof wird im Flächennutzungsplan als sonstiges Sondergebiet „Geflügelhof“ ausgewiesen.

Planungsziel der Flächennutzungsplanänderung ist das Schaffen der planungsrechtlichen Voraussetzungen für eine landschaftsverträgliche Erweiterung des bestehenden Sondergebiets „Umwelttechnik und Sonderbetriebe“ zur Bereitstellung gewerblicher Bauflächen und die Ausweisung eines Sondergebiets „Geflügelhof“ zur planungsrechtlichen Absicherung eines bestehenden Geflügelhofes.

Neben der 41. Flächennutzungsplanänderung erfolgt die 3. Änderung des Bebauungsplans Nr. 47 im Parallelverfahren.

4 Rechtlicher Planungsrahmen

Im wirksamen Flächennutzungsplan ist das Plangebiet als sonstiges Sondergebiet „Umwelttechnik und Sonderbetriebe“ sowie als „Fläche für die Landwirtschaft“ dargestellt. Die Flächen entlang der bestehenden Sondergebietsfläche und entlang des Försterkamps werden Grünflächen dargestellt.

Ein (unmaßstäblicher) Ausschnitt aus dem wirksamen Flächennutzungsplan lässt das zurzeit geltende Planungsrecht erkennen.



Abbildung 3 - Auszug aus dem wirksamen Flächennutzungsplan (ohne Maßstab)

5 Städtebauliche Maßnahmen und Darstellungen

5.1 Sonderbaufläche Umwelttechnik und Sonderbetriebe

Die Festsetzungen zur Art der baulichen Nutzung werden durch die 41. Änderung des Flächennutzungsplanes auf die nordöstlich an die bestehende Flächenausweisung angrenzende Fläche ausgedehnt. Die Bauflächen werden, wie bisher, als Sondergebiet "Umwelttechnik und Sonderbetriebe" festgesetzt.

Das Sondergebiet "Umwelttechnik und Sonderbetriebe" dient - unverändert - vorwiegend der Unterbringung von nicht erheblich belästigenden Betrieben, Anlagen und Einrichtungen der Bereiche Umwelttechnik und Abfallwirtschaft sowie von Betrieben und Einrichtungen, die wegen der Art ihrer Nutzung und/oder ihres (autobahnbezogenen) Verkehrsaufkommens nicht siedlungsnah im Achsenraum untergebracht werden können oder sollen.

5.2 Sonderbaufläche Geflügelhof

Die Sonderbaufläche Geflügelhof umfasst das Grundstück des bestehenden Geflügelzuchtbetriebes mit angeschlossener Schlachtereier, Räucherei, Verkaufsräumen und Wohngebäuden.

6 Verkehrliche Erschließung

Die Zufahrt zu den Sondergebieten im Geltungsbereich der 41. Änderung des Flächennutzungsplanes erfolgt unverändert über die an die K 21 angebundene Lise-Meitner Allee und den K 21 und Lise-Meitner-Allee verbindenden Asperhorner Weg. Grundstückszufahrten zur K 21 sind unverändert nicht zugelassen.

Das Plangebiet ist durch die im Rahmen des HVV Hamburger Verkehrsverbundes betriebene Buslinie 185 Ellerhoop – Kummerfeld – Pinneberg – Halstenbek – Hamburg-Elbgastr.-Hamburg-Neißestraße an das ÖPNV-Netz der Metropolregion Hamburg angeschlossen. Die nächstgelegene Haltestelle ist Tornesch, Asperhorner Weg und befindet sich unmittelbar südlich des Plangebietes. Die Buslinie 185 knüpft in ihrem weiteren Verlauf an diverse weitere HVV-Schnellbahn- und -Buslinien an.

Es wird davon ausgegangen, dass es durch die Ergänzung der Sonderbaufläche die zusätzliche Verkehrsbelastungen auch an den Spitzentagen des Verkehrs vergleichsweise gering sind und von den vorhandenen Verkehrsanlagen ohne Weiteres aufgenommen werden können.

7 Ver- und Entsorgung

Die Entwässerung des Plangebietes erfolgt im Trennsystem über die Lise-Meitner-Allee und den Asperhorner Weg. Im Bereich der Flächennutzungsplanänderung sind die für die Regenwasserbehandlung benötigten Flächen als öffentliche Grünflächen festgesetzt. Die festgesetzten Flächen reichen aus, um naturnah gestaltete Regenwasserbehandlungsanlagen (Graben, Mulden) zu erstellen.

Das Gebiet wird außerdem an die bestehenden Ver- und Entsorgungsnetze für Strom, Gas und Trinkwasser sowie Einrichtungen der Telekommunikation angeschlossen. Die Müllabfuhr erfolgt nach der Satzung des Kreises Pinneberg über die Abfallbeseitigung.

8 Eingriffsregelung

Sind aufgrund der Aufstellung, Änderung, Ergänzung oder Aufhebung von Bauleitplänen Eingriffe in Natur und Landschaft zu erwarten, ist über die Belange des Naturschutzes und der Landschaftspflege im Bauleitplanverfahren zu entscheiden. Dazu gehört auch, dass die zu erwartenden Beeinträchtigungen der Leistungsfähigkeit des Naturhaushaltes oder des Landschaftsbildes soweit als möglich im Plangebiet selbst gemindert, ausgeglichen oder ersetzt werden. Zu der Entscheidung über die Belange des Naturschutzes und der Landschaftspflege bei der Abwägung gehören auch Entscheidungen über Festsetzungen, die dazu dienen, die zu erwartenden Beeinträchtigungen der Leistungsfähigkeit des Naturhaushaltes oder des Landschaftsbildes auf den Grundstücksflächen, auf denen Eingriffe zu erwarten sind, oder im sonstigen Geltungsbereich des Bauleitplans auszugleichen, zu ersetzen oder zu mindern. Die Auswirkungen des Bebauungsplanes sind deshalb durch den Umweltbericht ermittelt und bewertet worden. Der Umweltbericht enthält auch Vorschläge, wie die zu erwartenden Beeinträchtigungen gemindert, ausgeglichen oder ersetzt werden können.

Zum Ausgleich der (zusätzlichen) Eingriffe in den Naturhaushalt werden in der verbindlichen Bauleitplanung geeignete Ausgleichsmaßnahmen in ausreichendem Umfang festgesetzt. Zur Kompensation von Eingriffen stehen, über Flächen innerhalb des geplanten Baugebietes hinaus, externe Ausgleichsflächen auf dem Gebiet der Stadt Tornesch zur Verfügung. Zu den Einzelheiten wird auf den Umweltbericht (Abschnitt 12 dieser Begründung) verwiesen.

9 Altablagerungen

Anhaltspunkte für Bodenbelastungen jeder Art sind der Stadt auch aus den früheren Bauleitplanverfahren oder bereits durchgeführten Baumaßnahmen nicht bekannt. Sollten im Zuge der Umsetzung des Bebauungsplanes jedoch Auffälligkeiten im Untergrund festgestellt werden, die auf eine Altablagerung und/oder eine Belastung oder Kontamination des Bodens mit Schadstoffen hindeuten, so ist die untere Bodenschutzbehörde des Kreises Pinneberg umgehend davon in Kenntnis zu setzen.

Auffälliger bzw. verunreinigter Bodenaushub ist bis zur Entscheidung über die fachgerechte Entsorgung oder die Möglichkeit zur Verwendung auf dem Grundstück separat zu lagern. Dieser Bodenaushub ist vor Einträgen durch Niederschlag und gegen Austräge in den Untergrund zu schützen (z. B. durch Folien oder Container). Bei Funden oder auffälligen Erdarbeiten ist die Arbeit zu unterbrechen; die Bodenschutzbehörde ist unverzüglich zu benachrichtigen.

10 Flächenbilanz

Die Flächenfestsetzungen innerhalb des Geltungsbereichs der 41. Änderung des Flächennutzungsplanes stellen sich wie folgt dar:

Sondergebiet Umwelttechnik	44.153 m ²
Sondergebiet Geflügelhof	28.323 m ²
Öffentliche Grünflächen	19.626 m ²
Geltungsbereich insgesamt	92.110 m ²

11 Umweltprüfung

Seit der Neufassung des Baugesetzbuches vom 23. September 2004 besteht für die Gemeinden bei der Aufstellung, Änderung, Ergänzung und Aufhebung von Bauleitplänen gemäß § 2 Abs. 4 die Pflicht zur Durchführung einer Umweltprüfung, in der die voraussichtlichen erheblichen Umweltauswirkungen ermittelt, beschrieben und bewertet werden. Das Ergebnis der Umweltprüfung ist in der Abwägung zu berücksichtigen.

Die im Rahmen der Umweltprüfung nach § 2 Abs. 4 ermittelten und bewerteten Belange des Umweltschutzes sind gemäß § 2a BauGB in einem Umweltbericht⁵ darzulegen. Dieser ist gesonderter Teil der Planbegründung. Die Inhalte des Umweltberichtes sind in der Anlage zu § 2 Abs. 4 und § 2a BauGB festgelegt.

12 Umweltbericht

Siehe gesonderte Ausarbeitung!

Diese Begründung wurde von der Ratsversammlung der Stadt Tornesch in ihrer Sitzung am gebilligt. Tornesch, den Bürgermeister
--