



<b>Beschlussvorlage</b>	<b>Vorlage-Nr:</b>	<b>VO/16/099</b>
	Status:	öffentlich
	Datum:	29.06.2016
Federführend:	Bericht im Ausschuss:	Henning Tams
Bau- und Planungsamt	Bericht im Rat:	
	Bearbeiter:	Henning Tams
<b>B-Plan 95 "Nördl. Schäferweg"</b>		
<b>Abwägung zur frühzeitigen Behörden- und Öffentlichkeitsbeteiligung, Auslegungsbeschluss</b>		
Beratungsfolge:		
Datum	Gremium	
18.07.2016	Bau- und Planungsausschuss	

**A: Sachbericht****B: Stellungnahme der Verwaltung**
**C: Prüfungen:**

1. Umweltverträglichkeit
2. Kinder- und Jugendbeteiligung

**D: Finanzielle Auswirkungen****E: Beschlussempfehlung****Zu A und B: Sachbericht / Stellungnahme der Verwaltung**

Die Aufstellung des B-Plan 95 erfolgt im Parallelverfahren zur 47.FNP-Änderung „Nördlich Schäferweg“. Es wird auf VO/16/098 verwiesen.

**Zu C: Prüfungen****1. Umweltverträglichkeit**

entfällt

**2. Kinder- und Jugendbeteiligung**

entfällt

**Zu D: Finanzielle Auswirkungen / Darstellung der Folgekosten**

Der Beschluss hat finanzielle Auswirkungen:  ja  nein

Die Maßnahme/Aufgabe ist:

- vollständig eigenfinanziert  
 teilweise gegenfinanziert  
 vollständig gegenfinanziert

Auswirkungen auf den Stellenplan:  Stellenmehrbedarf  Stellenminderbedarf  
 höhere Dotierung  Niedrigere Dotierung  
 Keine Auswirkungen

Es wurde eine Wirtschaftlichkeitsprüfung durchgeführt:  ja  nein

Es liegt eine Ausweitung oder eine Neuaufnahme einer  
 Freiwilligen Leistung vor:  ja  nein

<b>Produkt/e:</b>						
<b>Erträge/Aufwendungen</b>	2016	2017	2018	2019	2020	2021 ff.
	in EUR					
<i>* Anzugeben bei Erträgen, ob Zuschüsse/Zuweisungen; Transfererträge; Kostenerstattungen/Leistungsentgelte oder sonstige Erträge</i>						
<i>* Anzugeben bei Aufwendungen, ob Personalaufwand; Sozialtransferaufwand; Sachaufwand; Zuschüsse/Zuweisungen oder sonstige Aufwendungen</i>						
Erträge*:						
Aufwendungen*:						
<b>Saldo (E-A)</b>						
davon noch zu veranschlagen:						
<b>Investition/Investitionsförderung</b>	2016	2017	2018	2019	2020	2021 ff.
	in EUR					
Einzahlungen						
Auszahlungen						
<b>Saldo (E-A)</b>						
davon noch zu veranschlagen:						
Erträge (z.B. Auflösung von Sonderposten)						
Abschreibungsaufwand						
<b>Saldo (E-A)</b>						
davon noch zu veranschlagen:						
Verpflichtungsermächtigungen						
davon noch zu veranschlagen:						
<b>Folgeeinsparungen/-kosten</b>	2016	2017	2018	2019	2020	2021 ff.
	in EUR					
<i>(indirekte Auswirkungen, ggf. sorgfältig zu schätzen)</i>						
<i>* Anzugeben bei Erträgen, ob Zuschüsse/Zuweisungen; Transfererträge; Kostenerstattungen/Leistungsentgelte oder sonstige Erträge</i>						
<i>* Anzugeben bei Aufwendungen, ob Personalaufwand; Sozialtransferaufwand; Sachaufwand; Zuschüsse/Zuweisungen oder sonstige Aufwendungen</i>						
Erträge*:						
Aufwendungen*:						
<b>Saldo (E-A)</b>						
davon noch zu veranschlagen:						

### **Zu E: Beschlussempfehlung**

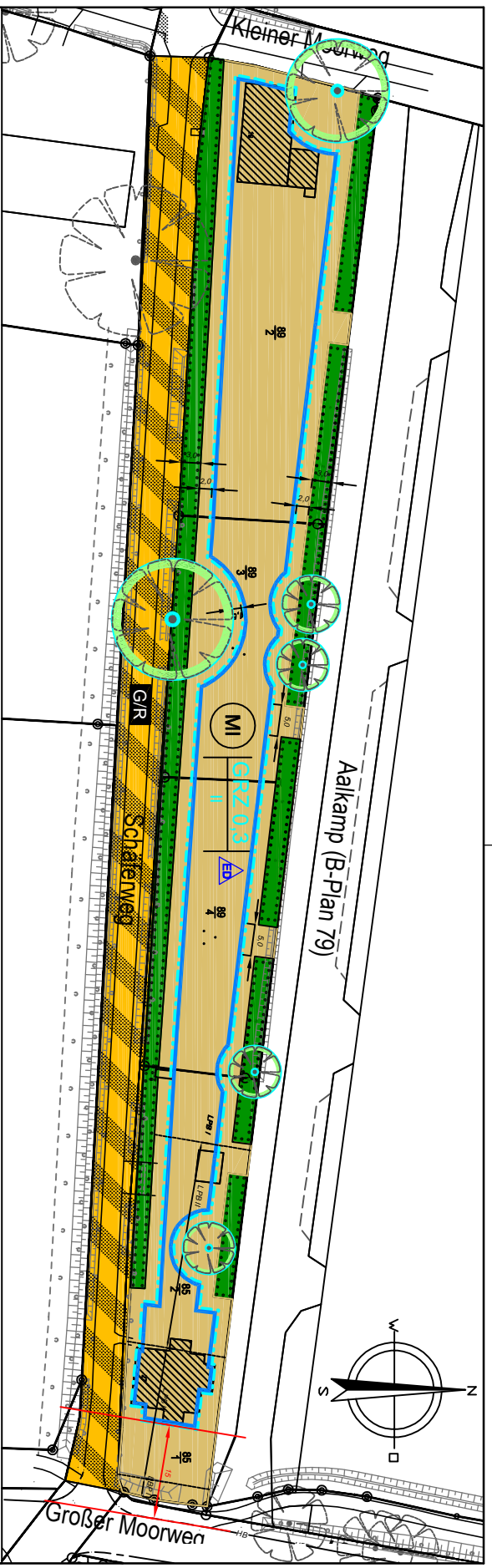
- Die während der frühzeitigen Beteiligung der Behörden und sonstigen Träger öffentlicher Belange sowie der Öffentlichkeit abgegebenen Stellungnahmen werden gemäß Zusammenstellung vom 29.06.2016 geprüft (Zwischenabwägung). Die Zusammenstellung vom 26.06.2016 ist Bestandteil dieses Beschlusses. Der Bürgermeister wird beauftragt, diejenigen, die eine Stellungnahme abgegeben haben, von diesem Ergebnis mit Angabe der Gründe in Kenntnis zu setzen.
- Der Entwurf und die Begründung des Bebauungsplans 95 für das Gebiet östlich des Kleinen Moorwegs, westlich des Großen Moorwegs und nördlich des Schäferwegs in einer Tiefe von 30 m, wie aus dem anliegenden Plan ersichtlich, werden in den vorliegenden Fassungen gebilligt.

3. Der Entwurf des Planes und die Begründung sind nach § 3 Abs. 2 BauGB öffentlich auszulegen. Die beteiligten Behörden und sonstigen Träger öffentlicher Belange sind über die Auslegung zu benachrichtigen.
4. Die Beteiligung der Behörden und sonstigen Träger öffentlicher Belange nach § 4 Abs. 2 BauGB soll parallel zur Auslegung erfolgen.

gez.  
Roland Krügel  
Bürgermeister

**Anlage/n:**

Planzeichnung inkl. Legende  
Teil B (textl. Festsetzungen)  
Begründung (siehe VO/16/098)  
Abwägungstabelle vom 29.06.2016 (siehe VO/16/098)



1. Art der baulichen Nutzung  
 (§ 9 Abs. 1 Nr. 1 BauGB, §§ 1 bis 11 BauVVO)



Mischgebiet

2. Maß der baulichen Nutzung  
 (§ 9 Abs. 1 Nr. 1 BauGB, § 16 BauVVO)

GRZ 0,3

Grundflächenzahl

II

Zahl der Vollgeschosse als  
 Höchstmaß, z. B. II

3. Bauweise, Baulinien, Baugrenzen  
 (§ 9 Abs. 1 Nr. 2 BauGB, §§ 22 und 23 BauVVO)



Nur Einzel- und Doppelhäuser zulässig



Baugrenze

4. Verkehrsflächen  
 (§ 9 Abs. 1 Nr. 11 und Abs. 6 BauGB)



Straßenverkehrsflächen



Geh- und Radweg

5. Grünflächen  
 (§ 9 Abs. 1 Nr. 15 und Abs. 6 BauGB)



private Grünfläche

6. Planungen, Nutzungsregelungen, Maßnahmen und Flächen für  
 Maßnahmen zum Schutz, zur Pflege und zur Entwicklung von  
 Natur und Landschaft  
 (§ 9 Abs. 1 Nr. 20, 25 und Abs. 6 BauGB)



Bäume erhalten  
 (Text I.7.1)



Umgrenzung von Flächen zum Anpflanzen sowie mit Bandumri  
 für Bepflanzungen und für die Erhaltung von Bäumen,  
 Sträuchern und sonstigen Bepflanzungen





7. Sonstige Planzeichen







Grenze des räumlichen Geltungsbereichs  
 des Bebauungsplans  
 (§ 9 Abs. 7 BauGB)



Lämpgebereiche, z.B. LPB III

-  Gebäudebestand
-  Grundstücksgrenze
-  Grundstücksgrenzen,  
geplant
-  Grundstücknummer

-  Eingemessener  
Baumbestand
-  Eingemessener  
Graben
-  Eingemessener  
Knick
-  Mögliche Stellplätze  
im Straßenraum

**Stadt Tornesch**  
 Bebauungsplan Nr. 95  
 Nördlich Schäterweg



**STADT  
 TORNESCH**

Bau- und Planungsamt  
 FD Bauverwaltung und Stadtplanung  
 Wirtsocker Str. 7  
 25436 Tornesch  
 Telefon: (04122) 95 72 0  
 Telefax: (04122) 95 72 333  
 Email: [info@tornesch.de](mailto:info@tornesch.de)  
 Internet: [www.tornesch.de](http://www.tornesch.de)

- Entwurf -  
 Maßstab 1 : 1000  
 B95\_Planzeichnung\_160628.pdf

gez. Ta  
 Stand: 28.06.2016

---

## **I. Festsetzungen nach § 9 Abs. 1 BauGB**

---

### **I.1. Mindestgrundstücksgröße**

Im Mischgebiet soll die Mindestgrundstücksgröße 500 m<sup>2</sup> je Wohngebäude betragen.

### **I.2. Überschreitung von Baugrenzen (§ 31 Abs. 1 BauGB)**

An- und Vorbauten dürfen die Baugrenze von max. 1/3 der Länge des Hauptbaukörpers in einer Tiefe von max. 1,50 m überschreiten.

### **I.3. Ausnahme vom Maß der baulichen Nutzung (§ 16 Abs. 6 BauNVO i. V. m . § 31 Abs. 1 BauGB)**

Die festgesetzte Grundflächenzahl (GRZ) darf durch die Grundfläche von Terrassen um max. 20 m<sup>2</sup> überschritten werden.

### **I.4. Stellplätze, Carports und Garagen mit ihren Ein- und Ausfahrten, Nebenanlagen (§ 12 Abs. 6 BauNVO; § 14 Abs. 1 BauGB)**

I.4.1 Garagen, Carports sowie Nebenanlagen sind nur innerhalb der überbaubaren Grundstücksflächen zulässig. Dies gilt nicht für Einfriedungen.

I.4.2 Innerhalb des Mischgebietes dürfen Grundstücksein- und -ausfahrten eine Breite von 5,00 m je Nutzungseinheit nicht überschreiten.

### **I.5. Lärmschutzmaßnahmen (§ 9 Abs. 1 Nr. 24 BauGB)**

I.5.1 Für alle Aufenthaltsräume muss ein ausreichender Lärmschutz durch bauliche Maßnahmen an Außentüren, Fenstern, Außenwänden und Dächern der Gebäude geschaffen werden. Hierzu sind die Außenbauteile der Gebäudekörper entsprechend dem nach DIN 4109 „Schallschutz im Hochbau“ (vom November 1989) definierten Lärmpegelbereichen zu planen und auszuführen. Die räumliche Gliederung der Lärmpegelbereiche ist der Planzeichnung zu entnehmen.

Lärmpegelbereich	maßgeblicher Außenlärmpegel	für Aufenthaltsräume in Wohnungen [erf.R' <sub>w,res</sub> ]	für Büroräume und ähnliches [erf.R' <sub>w,res</sub> ]
I	bis 55	30 dB	-
II	56 bis 60 dB(A)	30 dB	30 dB
III	61 bis 65 dB(A)	35 dB	30 dB
IV	66 bis 70 dB(A)	40 dB	35 dB

**Anmerkungen:** Die in der Tabelle aufgeführten Schalldämm-Maße gelten für das gesamte Außenbauteil, das heißt für die Kombination aus Fenster, Türen Wand und ggf. nach außen führende Belüftungseinrichtungen.

Die in der Tabelle genannten Anforderungen verstehen sich in Abhängigkeit der Raum- bzw. Bürogrößen zuzüglich der Korrekturwerte nach Tabelle 9 der DIN 4109.

- I.5.2 Für Schlaf- und Kinderzimmer sind Lüftereinrichtungen für die Be- und Entlüftung vorzusehen. Die Schalldämmung der Lüftereinrichtungen ist so zu wählen, dass das angegebene resultierende Schalldämm-Maß nach DIN 4109 des gesamten Außenbauteils des betrachteten Raumes nicht unterschritten wird.

---

## II. Grünordnerische Festsetzungen § 9 Abs. 1 Nr. 25 BauGB

---

### II.1. Erhalt von Bäumen (§ 9 Abs. 1 Nr. 25 a BauGB)

An den in der Planzeichnung festgesetzten Standorten ist der Baumbestand dauerhaft zu erhalten. Bei Abgang der Gehölze ist gleichwertiger Ersatz zu schaffen.

### II.2. Flächen mit Erhaltungs- und Anpflanzfestsetzungen (§ 9 Abs. 1 Nr. 25 a BauGB)

Auf den in der Planzeichnung festgesetzten Flächen zum Anpflanzen sowie mit Bindung für Bepflanzungen und für die Erhaltung von Bäumen, Sträuchern und sonstigen Bepflanzungen sind die dort stockenden Gehölze auf Dauer zu erhalten sowie landschaftsgerechte Laubgehölzhecken mit einer Mindeshöhe von 1,00 m auf einem 1,50 m breiten offenen Vegetationsstreifen zu pflanzen; die Anpflanzung ist dauerhaft zu erhalten. Abgängige Gehölze sind durch entsprechende Neupflanzungen zu ersetzen.

Gehölzpflanzungen sind im Abstand von 1,00 m zueinander und mit 2x verpflanzter Ware vorzunehmen.

Artenvorschläge:

Hainbuche (*Carpinus betulus*)  
Liguster (*Ligustrum vulgare*)  
Weißdorn (*Crataegus monogyna*)  
Feldahorn (*Acer campestre*)  
Rotbuche (*Fagus sylvatica*)

### II.3. Gliederung von Stellplätzen

Auf Stellplatzanlagen ist je angefangene 5 Stellplätze ein standortgerechter Laubbaum zu pflanzen. Im Wurzelbereich eines jeden Laubbaumes ist eine offene Vegetationsfläche mit einem durchwurzelbaren Raum von mindestens 10 qm (Mindestbreite von 2,00 m, Mindestdiefe 1,50 m) vorzuhalten und dauerhaft zu begrünen. Die Vegetationsflächen sind gegen ein Befahren mit Fahrzeugen zu sichern.

Artenvorschläge:

Eiche, ungarisch (*Quercus frainetto*, 'Trumpf')  
Purpur-Erle (*Alnus x spaethii*)

### II.4. Einfriedungen (§ 9 Abs. 1 Nr. 25a BauGB; § 84 LBO)

Außer den in II.2 genannten Einfriedigungen (Hecken) sind im Bereich der als private Grünfläche mit Erhaltungs- und Anpflanzfestsetzung festgesetzten Flächen keine Einfriedigungen zulässig. Diese sind ausschließlich im Bereich der Bauflächen zulässig.

---

### **III. Örtliche Bauvorschriften (§ 84 Abs. 1 LBO)**

---

#### **III.1. Gebäudehöhen**

##### III.1.1 Sockelhöhe

Die Oberkante Fertigfußboden (= Sockelhöhe) darf maximal 50 cm (gemessen ab Fahrbahnoberkante der nächstgelegenen, mit Kraftfahrzeugen befahrbarer öffentlichen Verkehrsfläche vor dem Baugrundstück in Gebäude- und Straßenmitte) betragen.

##### III.1.2 Firsthöhe

Die Firsthöhe darf im gesamten Plangebiet maximal 10,00 m betragen. Als Firsthöhe gilt der senkrechte Abstand zwischen Oberkante Fertigfußboden (= Sockelhöhe) und dem höchsten Punkt des Firstes, gemessen in der Firstmitte.

#### **III.2. Außenwände**

Außenwände der Hauptgebäude sind als Sichtmauerwerk oder als Holzverkleidung herzustellen. Für max. 30% der Gesamtwandfläche sind andere Materialien zulässig. Wohngebäude und sonstige Gebäude mit einer zulässigen Hauptnutzung, deren Außenwände aus sichtbaren Rundhölzern, Blockbohlen o. ä. bestehen, sind nicht zulässig.

#### **III.3. Dächer**

Dächer sind als geneigte Dachflächen mit mindestens 20 Grad Dachneigung auszuführen. Dächer mit einer geringeren Neigung sind als begrünte Dächer oder als transparente Dächer (z.B. Wintergärten, Terrassenüberdachungen, Windfänge) aufzuführen.

Dachüberstände sind bis zu einem Maß von max. 1,00 m zulässig.



---

## **IV. Hinweise**

---

### **IV.1. Garagen, Carports und Stellplätze**

Je Wohneinheit sollen auf den Baugrundstücken mindestens 2 Stellplätze für Pkw (offen oder in Garagen/ Carports) errichtet werden.

Aufgestellt: Tornesch, 29.06.2016